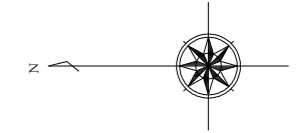


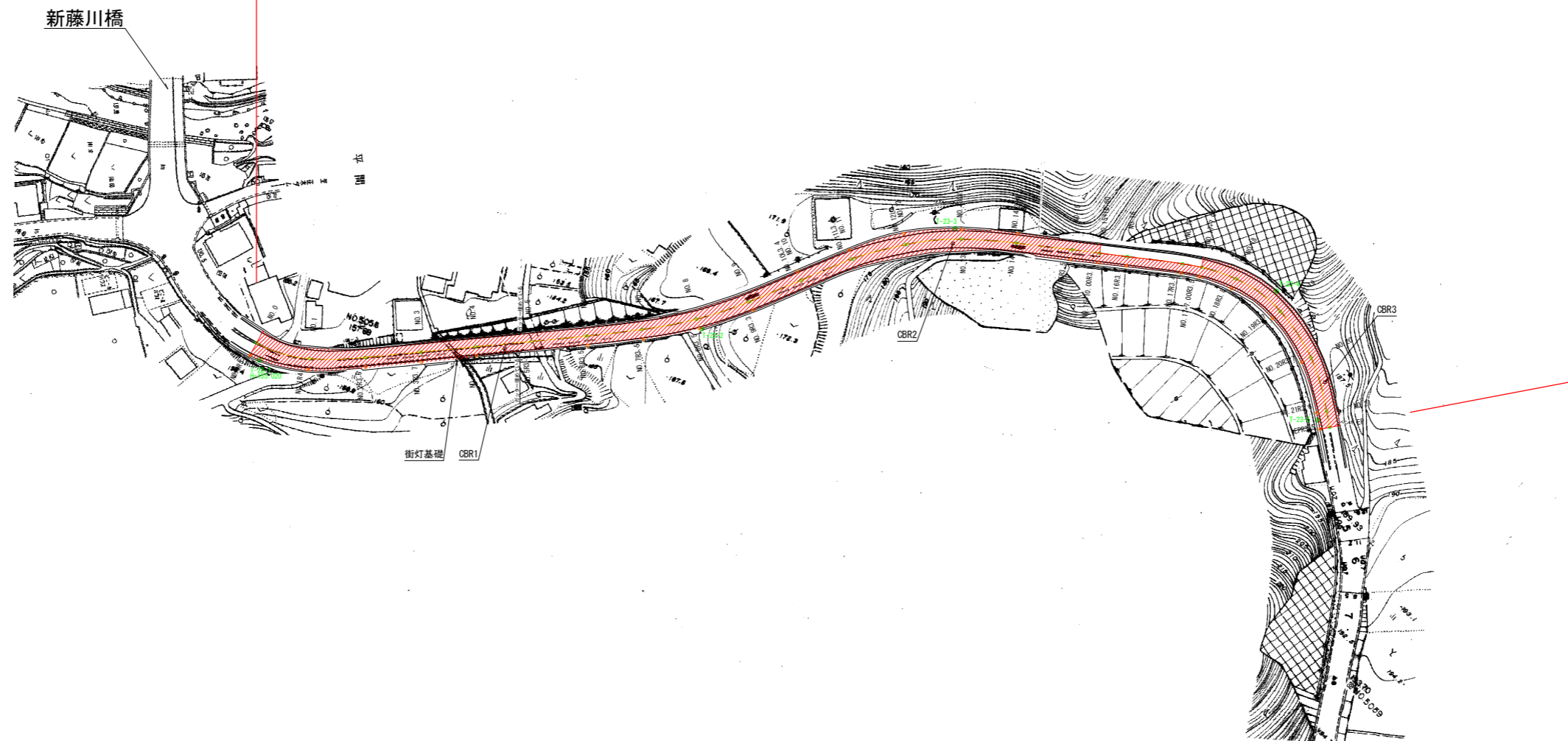
平面図 S=1:1,000

徳島上那賀線(上り下り)  
勝浦郡上勝町正木字平間



施工延長 L=426.0m

舗装版撤去 A=2960m<sup>2</sup> 厚5cm改質密粒度ギャップAS A=2960m<sup>2</sup>



基準点座標

点名	X座標	Y座標	Z座標
T-23-1	886.137	521.562	155.029
T-23-2	721.260	532.477	167.351
T-23-3	638.253	568.848	175.263
T-23-4	514.838	546.303	184.158
T-23-5	500.000	500.000	187.151

中心点座標

点名	X座標	Y座標
NO.0	881.257	527.731
NO.1	862.249	522.079
NO.2	842.275	522.512
NO.3	822.366	524.428
NO.4	802.459	526.353
NO.5	782.552	528.277
NO.6	762.646	530.200
NO.7	742.747	532.122
NO.8	722.845	534.046
NO.9	702.940	535.971
NO.10	683.032	537.895
NO.11	663.121	539.819
NO.12	643.207	541.743
NO.13	623.291	543.667
NO.14	603.372	545.591
NO.15	583.451	547.515
NO.15+10.00	578.353	549.001
NO.16	568.429	549.771
NO.17	548.501	550.541
NO.17+7.00	541.718	554.903
NO.18	528.825	556.740
NO.19	513.452	558.577
NO.20	502.463	559.391
NO.21	496.843	563.281
EP	485.730	497.366

中心点控え座標


点名	X座標	Y座標
NO.0B5	883.587	523.397
NO.1B4	862.703	518.196
NO.2B3.5	842.401	519.021
NO.3B3.7	822.010	520.743
NO.4B3.2	802.151	523.168
NO.5B3.5	782.215	524.793
NO.6B3.5	762.285	526.759
NO.7B3.5	742.337	529.101
NO.8B3.5	722.147	532.905
NO.9B3.3	702.917	538.501
NO.10B3.4	682.043	545.396
NO.11B3.4	662.274	553.116
NO.12B4	642.697	561.998
NO.13B3.5	623.036	568.483
NO.14B3.4	602.737	566.969
NO.15B3.5	582.707	557.757
NO.15+10.00B3.5	578.783	558.528
NO.16B3.4	568.847	555.397
NO.17B3.4	549.153	552.810
NO.17+7.00B3.5	542.394	551.469
NO.18B3.5	528.923	547.273
NO.19B3.7	516.216	538.540
NO.20B3.7	505.822	530.839
NO.21B3.6	496.380	502.591
EPB3.5	486.165	496.714

実施設計図面

工事名	R1徳島上那賀線 上勝・正木 舗装工事		
路線名等	徳島上那賀線		
工事箇所	勝浦郡上勝町正木字平間		
図面名	平面図		
縮尺	1:1000	図面番号	1 / 3
会社名			
事業者名	徳島県東部県土整備局徳島庁舎		

標準断面図  
SC=1:50


NO. 9付近



DL=165.000

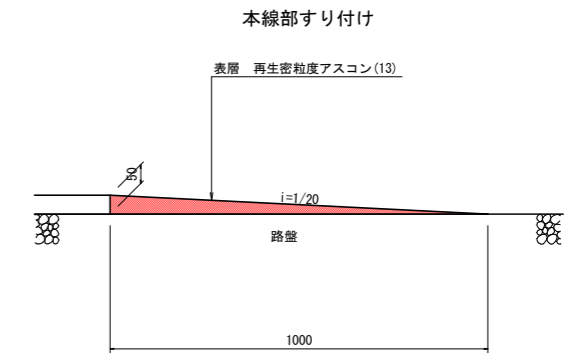
標準断面図  
SC=1:50

NO. 20付近  
不陸整正区間 (No. 17+7m~EP)

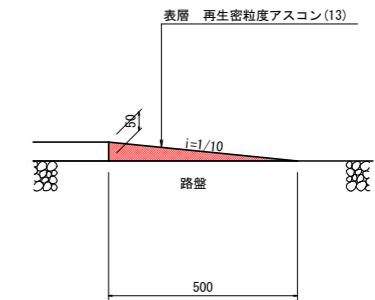


DL=182.000

舗装段差すり付け詳細図 S=1/10



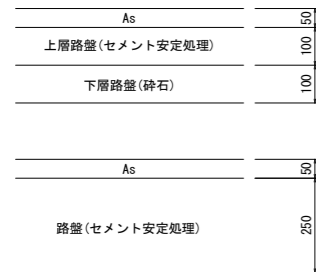
支道・路肩部すり付け



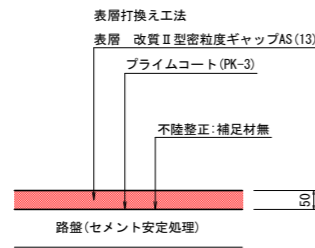
舗装詳細図

不陸整正区間 (No. 17+7m~EP)

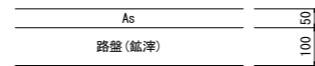
現況舗装構成 S=1/10



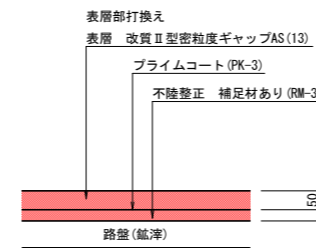
計画舗装構成 S=1/10



現況舗装構成 S=1/10



計画舗装構成 S=1/10

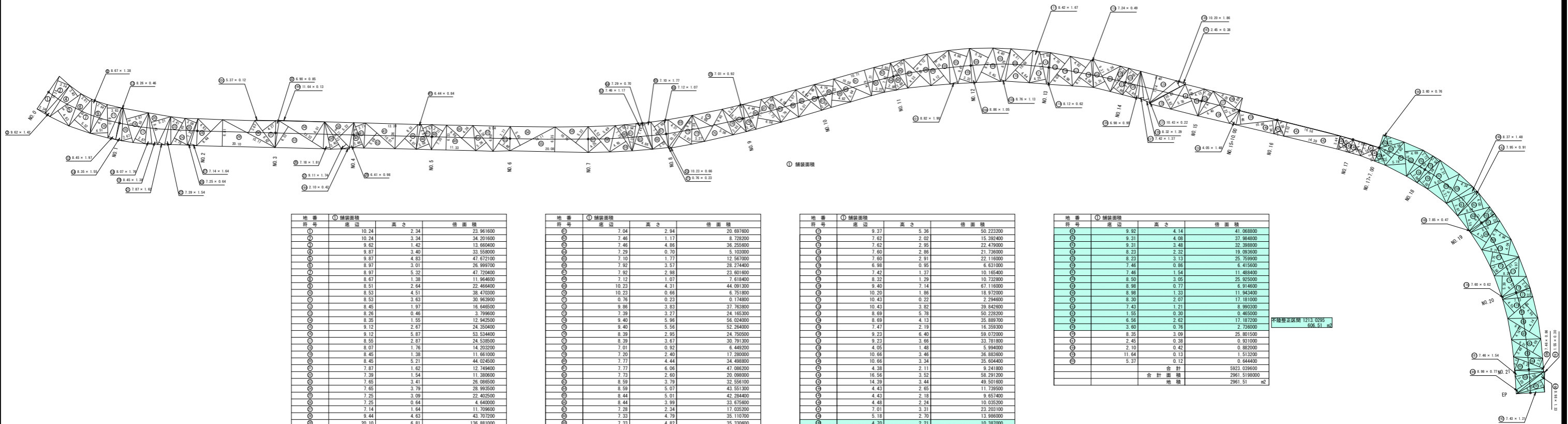
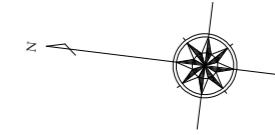


実施設計図面

工事名	R1徳土 徳島上那賀線 上勝・正木 舗装工事		
路線名等	徳島上那賀線		
工事箇所	勝浦郡上勝町正木字平間		
図面名	標準断面図 舗装詳細図		
縮尺	図示	図面番号	2 / 3
会社名			
事業者名	徳島県東部県土整備局徳島庁舎		

舗装展開図 S=1:500

徳島上那賀線(上り下り)  
勝浦郡上勝町正木字平間



地番 符号	① 舗装面積 底辺	高さ	積面積
①	10.24	2.34	23.961600
②	10.24	3.24	34.201600
③	9.62	1.42	13.660400
④	9.87	3.40	33.558000
⑤	9.87	4.83	47.672100
⑥	8.97	3.01	26.999700
⑦	8.97	5.22	47.120400
⑧	8.67	1.28	11.094600
⑨	8.51	2.64	22.466400
⑩	8.53	4.51	38.470300
⑪	8.53	3.63	30.963900
⑫	8.45	1.97	16.645200
⑬	8.26	0.46	3.799600
⑭	8.35	1.55	12.942500
⑮	9.12	2.67	24.350400
⑯	9.12	5.87	53.534400
⑰	8.55	2.87	24.535000
⑱	8.07	1.76	14.203200
⑲	8.45	1.38	11.661000
⑳	8.45	5.21	44.024500
㉑	7.87	1.62	12.749400
㉒	7.39	1.54	11.380600
㉓	7.65	3.41	26.085600
㉔	7.65	3.79	28.993500
㉕	7.25	3.09	22.402500
㉖	7.25	0.64	4.640000
㉗	7.14	1.64	11.709600
㉘	9.44	4.63	43.707200
㉙	20.10	6.81	136.881000
㉚	15.17	3.63	55.071000
㉛	8.62	4.27	36.901400
㉜	6.90	0.85	5.865000
㉝	13.32	6.32	84.182400
㉞	13.32	6.01	80.052000
㉟	7.18	1.81	12.909600
㊱	8.13	2.42	19.674600
㊲	9.11	1.74	15.851400
㊳	9.11	5.22	47.554200
㊴	6.41	0.98	6.281800
㊵	6.95	2.46	17.097000
㊶	6.95	2.71	18.834600
㊷	10.01	5.09	50.950900
㊸	13.39	6.36	85.160400
㊹	8.51	4.01	34.125100
㊺	6.44	0.84	5.409600
㊻	6.93	3.59	24.878700
㊼	6.93	2.57	17.610100
㊽	7.25	2.21	16.025000
㊾	11.33	6.33	71.718900
㊿	9.89	4.36	43.120400
㉀	8.36	3.36	28.089600
㉁	9.54	6.49	61.914600
㉂	7.71	3.46	26.884200
㉃	13.11	5.48	71.842800
㉄	20.08	6.35	127.508000
㉅	10.70	5.22	55.854000
㉆	6.52	4.25	27.610000
㉇	8.52	5.49	46.374800
㉈	7.73	4.95	38.265000
㉉	7.73	2.01	15.537200

地番 符号	① 舗装面積 底辺	高さ	積面積
㉑	7.04	2.94	20.697600
㉒	7.46	1.17	8.728200
㉓	7.46	4.26	31.755600
㉔	7.29	0.70	5.103000
㉕	7.10	1.77	12.567000
㉖	7.92	3.57	28.274400
㉗	7.92	2.98	23.601600
㉘	8.67	7.12	61.618400
㉙	10.23	4.31	44.091300
㉚	10.23	0.66	6.751800
㉛	0.76	0.23	0.174800
㉜	9.86	3.83	37.763800
㉝	7.39	3.27	24.165300
㉞	9.40	5.96	56.024000
㉟	9.40	5.56	52.264000
㊱	8.39	2.95	24.750500
㊲	8.39	3.67	30.791200
㊳	7.01	0.92	6.449200
㊴	7.20	2.40	17.280000
㊵	7.77	4.44	34.498800
㊶	7.77	6.06	47.098200
㊷	7.73	2.60	20.098000
㊸	8.59	3.79	32.556100
㊹	8.59	5.07	43.551300
㊺	8.44	5.01	42.284400
㊻	8.44	3.99	33.875600
㊼	7.28	2.34	17.035200
㊽	7.33	4.79	35.110700
㊾	7.33	4.82	35.330600
㊿	10.58	3.64	38.511200
㉀	10.71	6.74	72.185400
㉁	7.21	3.23	23.288300
㉂	7.62	3.90	29.718000
㉃	7.62	2.88	21.945600
㉄	7.80	2.69	20.962000
㉅	3.26	3.26	10.647600
㉆	44.044000	5.55	244.258000
㉇	9.68	4.12	39.900800
㉈	9.68	5.12	49.581600
㉉	9.72	4.12	40.066400
㊱	9.72	4.89	47.530800
㊲	8.82	1.90	16.758000
㊳	9.47	4.98	47.372000
㊴	8.47	3.33	28.205100
㊵	8.51	3.03	25.575300
㊶	9.81	5.34	52.385400
㊷	9.81	5.45	53.464500
㊸	8.76	4.40	38.544000
㊹	8.76	4.12	36.103200
㊺	4.51	4.51	20.340100
㊻	10.58	4.84	51.207200
㊼	8.42	1.67	14.061400
㊽	8.52	4.25	36.210000
㊾	8.52	2.60	22.152000
㊿	8.12	0.62	5.034400
㉀	9.03	4.70	42.441000
㉁	9.03	4.89	44.069400
㉂	8.11	4.82	39.090300
㉃	8.11	4.58	37.143900
㉄	7.24	0.49	3.547600
㉅	9.37	3.31	31.014700

地番 符号	① 舗装面積 底辺	高さ	積面積
㉆	9.37	5.36	50.223200
㉇	7.62	2.02	15.392400
㉈	7.62	2.95	22.479000
㉉	7.60	2.86	21.736000
㊱	7.60	2.91	22.116000
㊲	6.98	0.95	6.631000
㊳	7.42	1.37	10.165400
㊴	8.32	1.29	10.732000
㊵	9.40	7.14	67.116000
㊶	10.20	1.86	18.972000
㊷	10.43	0.22	2.294600
㊸	7.43	3.82	28.442000
㊹	8.69	5.76	50.228200
㊺	8.69	4.13	35.889700
㊻	7.47	2.19	16.359300
㊼	9.23	6.40	59.072000
㊽	9.23	3.66	33.791800
㊾	4.05	1.48	5.994000
㊿	10.66	3.46	36.883600
㉀	10.66	3.34	35.604400
㉁	4.38	2.11	9.241800
㉂	16.56	3.52	58.291200
㉃	14.39	3.44	49.501600
㉄	4.43	2.65	11.739500
㉅	4.43	2.18	9.657400
㉆	4.43	2.24	10.032000
㉇	7.01	3.31	23.203100
㉈	5.18	2.70	13.996000
㉉	4.70	2.21	10.387000
㊱	7.60	3.64	27.672000
㊲	8.72	5.19	45.256800
㊳	8.72	4.69	40.896800
㊴	8.53	2.73	23.289600
㊵	8.53	2.96	25.248000
㊶	8.24	2.04	16.809600
㊷	8.24	3.02	24.884800
㊸	9.01	5.31	47.843100
㊹	9.01	5.37	48.383700
㊺	8.18	4.34	35.501200
㊻	8.37	1.48	12.387600
㊼	8.37	3.97	33.228900
㊽	7.95	0.91	7.234500
㊾	8.84	6.00	53.040000
㊿	8.54	4.58	38.913000
㉀	8.07	2.00	16.140000
㉁	7.85	0.47	3.689500
㉂	8.10	2.22	17.982000
㉃	8.78	4.79	41.660400
㉄	8.76	4.94	43.274400
㉅	9.71	4.04	39.228400
㉆	9.71	3.75	36.412500
㉇	8.01	2.54	20.345400
㉈	8.29	4.97	41.293300
㉉	8.29	5.39	44.683100
㊱	8.23	2.85	23.455500
㊲	7.60	0.62	4.712000
㊳	7.73	2.23	17.237600
㊴	8.50	4.55	38.675000
㊵	8.50	4.96	42.160000
㊶	9.92	4.14	41.068800

地番 符号	① 舗装面積 底辺	高さ	積面積
㉇	9.92	4.14	41.068800
㉈	9.31	3.48	32.398000
㉉	8.23	2.32	19.093600
㊱	8.23	3.13	25.759900
㊲	7.46	0.86	6.415600
㊳	7.46	1.54	11.488400
㊴	8.60	3.05	25.925000
㊵	8.98	0.77	6.914600
㊶	8.98	1.33	11.943400
㊷	8.30	2.07	17.181000
㊸	7.43	1.21	8.992000
㊹	1.55	0.30	0.465000
㊺	6.56	2.62	17.187200
㊻	3.60	0.76	2.736000
㊼	8.35	3.09	25.801500
㊽	2.45	0.38	0.931000
㊾	2.10	0.42	0.882000
㊿	11.64	0.13	1.513200
㉀	5.37	0.12	0.644400
合計			5923.039000
合計面積			2961.51880000
地積			2961.51 m2

実施設計図面

工事名	R1徳島上那賀線 上勝・正木 舗装工事		
路線名等	徳島上那賀線		
工事箇所	勝浦郡上勝町正木字平間		
図面名	舗装展開図		
縮尺	1:500	図面番号	3/3
会社名			
事業者名	徳島県東部県土整備局徳島庁舎		